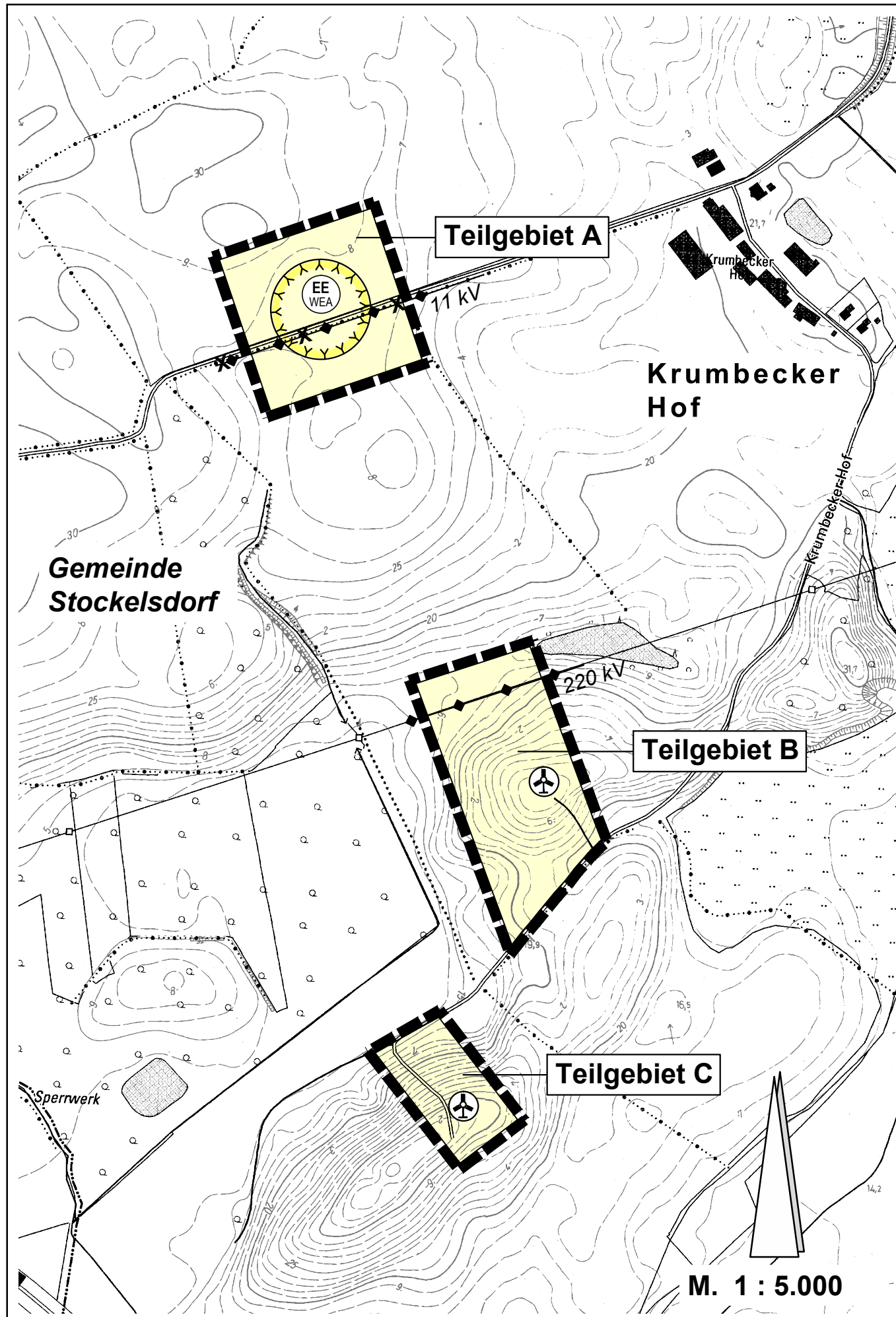


GEMEINDE STOCKELSDORF 15. ÄNDERUNG DER NEUAUFSTELLUNG DES FLÄCHENNUTZUNGSPLANES

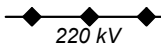


ZEICHENERKLÄRUNG

Es gelten die Planzeichenverordnung (PlanzVO) vom 18.12.1990, zuletzt geändert durch Gesetz vom 22. Juli 2011 und die Baunutzungsverordnung (BauNVO) in der Fassung der Bekanntmachung vom 23. Januar 1990, zuletzt geändert durch Gesetz vom 11. Juni 2013.

I DARSTELLUNGEN

Hauptversorgungs- und Hauptabwasserleitungen


 Elektrische Hauptversorgungsleitung, oberirdisch
Hier: 220 kV

§ 5 Abs. 2 Nr. 4 BauGB

Flächen für die Landwirtschaft


 Flächen für die Landwirtschaft

§ 5 Abs. 2 Nr. 9 BauGB

 Fläche für Anlagen, Einrichtungen und sonstige Maßnahmen, die dem Klimawandel entgegenwirken

§ 5 Abs. 2 Nr. 9 Buchstabe a) BauGB

§ 5 Abs. 2 Nr. 2 Buchstabe b) BauGB

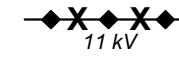
 Erneuerbare Energien / Windenergieanlage ausschließlich für ein Repowering

Sonstige Planzeichen




Standort einer bestehenden Windenergieanlage, die bei Repowering abgebaut wird

§ 5 Abs. 2 Nr. 2 Buchstabe b) BauGB



künftig entfallende elektrische Hauptversorgungsleitung, oberirdisch 11 kV

 Grenze des räumlichen Geltungsbereiches des Flächennutzungsplanes

§ 5 Abs. 1 BauGB

Gemeinde Stockelsdorf

15. Änderung der Neuaufstellung des Flächennutzungsplanes "Fläche für Repowering"

für das Teilgebiet A:

Gebiet nördlich und südlich des Weges zwischen Krumbeck und Oberwohld, westlich des Krumbecker Hofes,

für das Teilgebiet B:

Gebiet südlich des Weges zwischen Krumbeck und Oberwohld, südwestlich des Krumbecker Hofes - Gebiet der bestehenden nördlichen Altanlage und

für das Teilgebiet C:

Gebiet südlich des Weges zwischen Krumbeck und Oberwohld, südwestlich des Krumbecker Hofes - Gebiet der bestehenden südlichen Altanlage

Datum: 24.02.2014